



CIIFEN



Pronóstico Estacional para el Oeste de Sudamérica

Noviembre 2025 - Enero 2026



Venezuela



Colombia



Ecuador



Perú



Chile



Bolivia



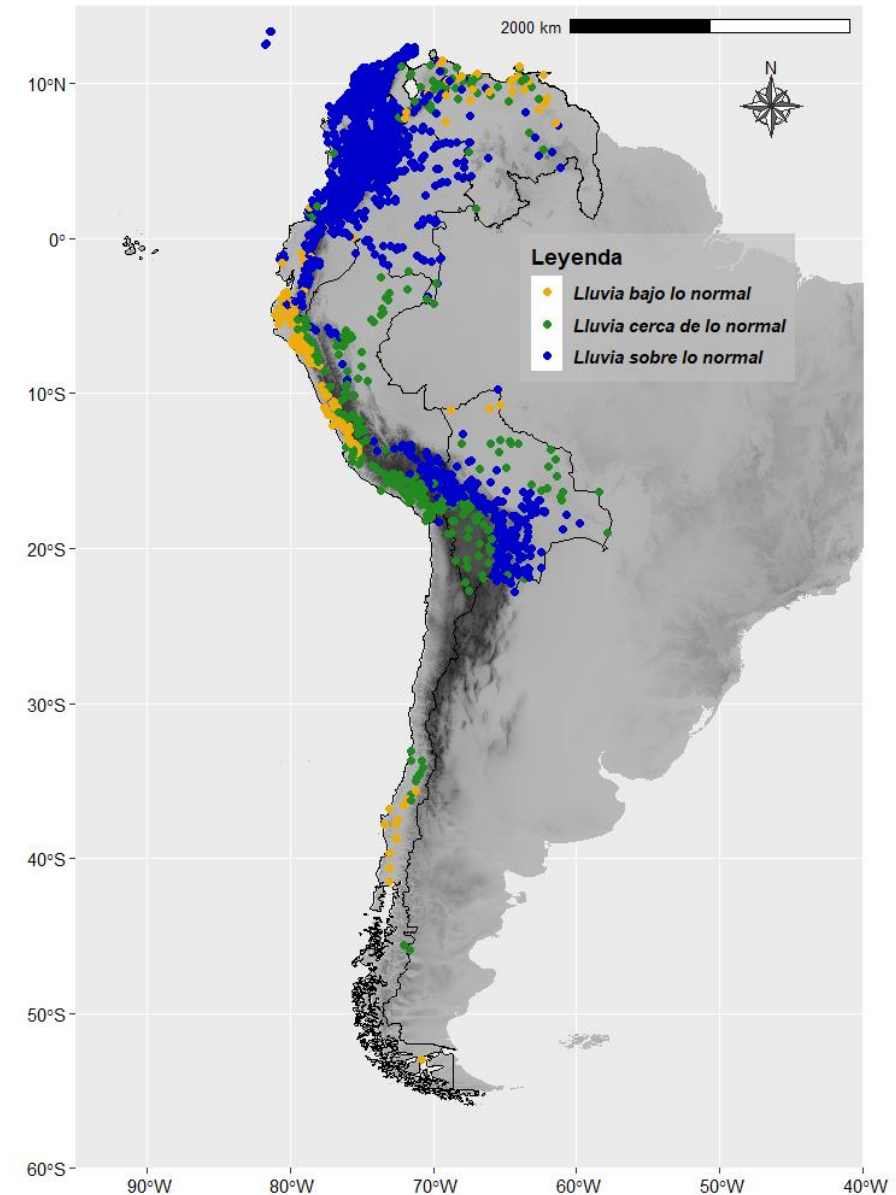
Síntesis Regional: Pronóstico Estacional de Precipitación

Noviembre 2025 - Enero 2026

Del análisis de datos de los Servicios Meteorológicos e Hidrológicos Nacionales de Bolivia, Chile, Colombia, Ecuador, Perú y Venezuela se estima que en el período noviembre de 2025 – enero de 2026 existan probabilidades de **lluvias por encima de lo normal** en el norte del continente, principalmente en el centro de Venezuela, gran parte de Colombia, sierra de Ecuador, sierra sur de Perú y altiplano Bolivia.

Se estiman mayores probabilidades de **lluvias cercanas a lo normal** en la costa de Venezuela, selva y sierra central de Perú, amazonía de Bolivia y partes de Chile.

También se esperan mayores probabilidades de **lluvia por debajo de lo normal** en el norte de Venezuela, costa de Ecuador y Perú y sur de Chile



Síntesis Nacional: Pronóstico Estacional de Precipitación

Noviembre 2025 - Enero 2026

Venezuela

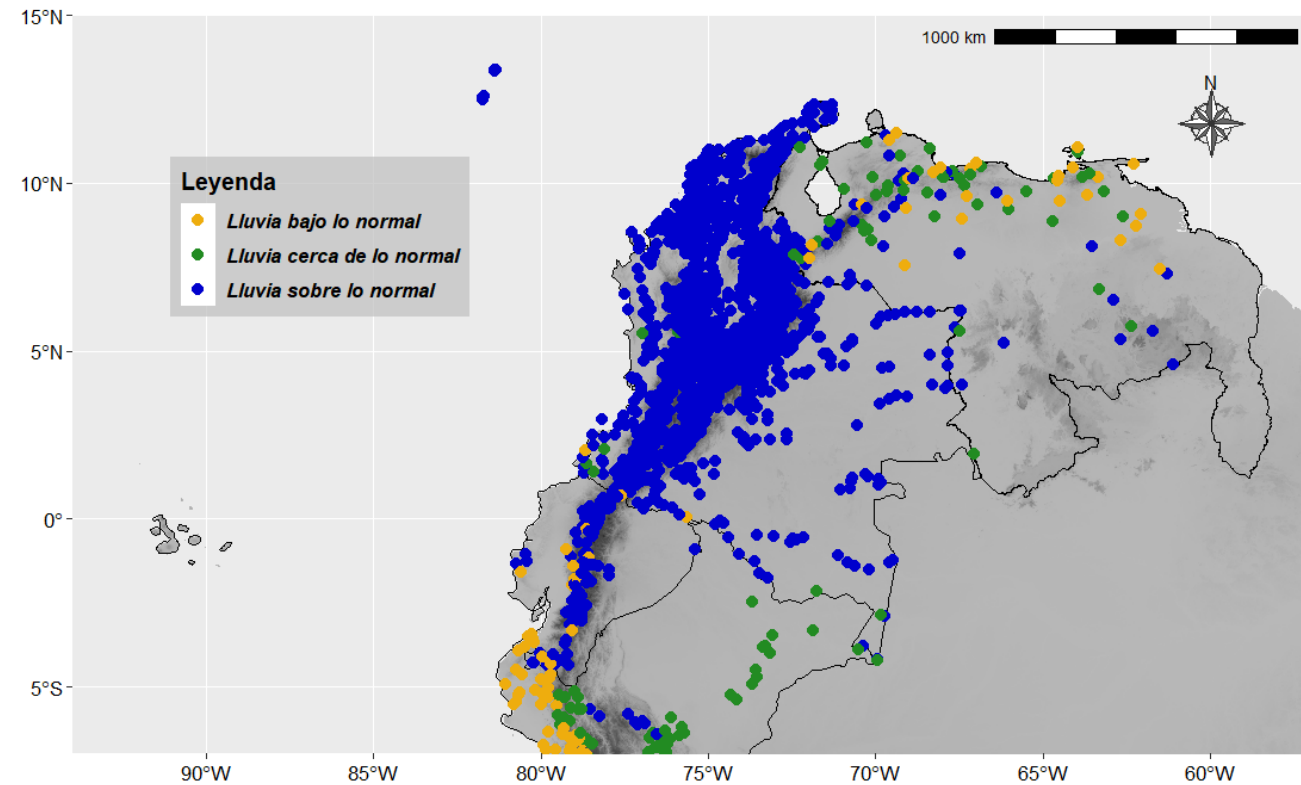
Se esperan mayores probabilidades de lluvias **por encima de lo normal** en gran parte del territorio nacional, excepto sobre áreas de: Sucre, Delta Amacuro, Noreste de Bolívar, Anzoátegui y Yaracuy, Norte de Guárico, Aragua, Carabobo y Trujillo, Sureste de Táchira y Portuguesa, Este de Falcón y oeste de La Guaira, donde se esperan precipitaciones por **debajo de lo normal**.

Colombia

Se estiman precipitaciones por **encima de lo normal** en el gran parte del territorio, con zonas entre **cerca de lo normal** y **debajo de lo normal** en al oeste del país, entre la costa del Pacífico y los Andes.

Ecuador

Mayores probabilidades de lluvias por **sobre lo normal** en la sierra ecuatoriana, con zonas por **debajo de lo normal** en la sierra centro-sur y costa de Ecuador.



Síntesis Nacional: Pronóstico Estacional de Precipitación

Noviembre 2025 - Enero 2026

Perú

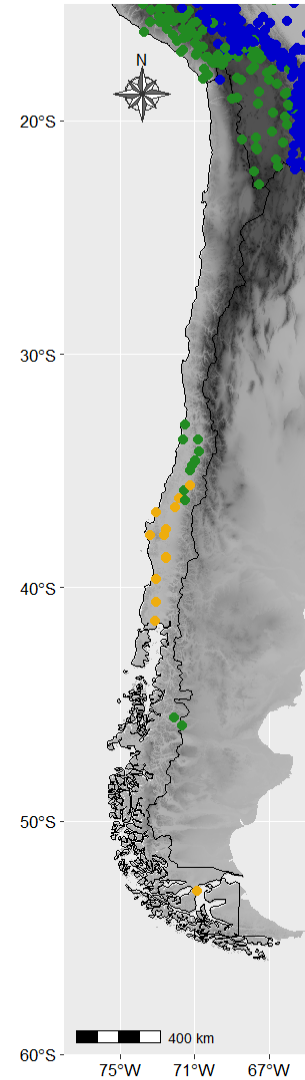
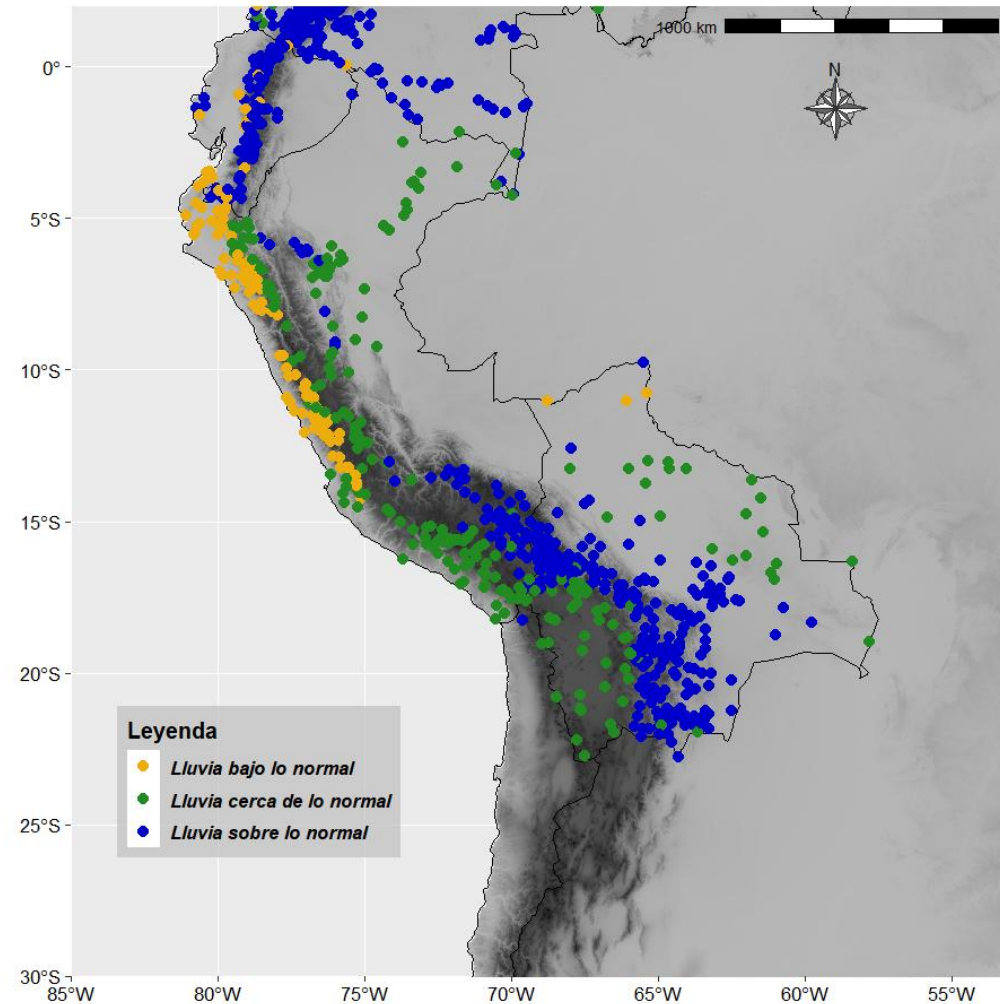
Se esperan condiciones **cerca de lo normal** en la selva norte, sierra occidental y costa sur; condiciones **sobre lo normal** en zonas de la sierra sur oriental; y en la costa norte y sierra occidental se esperan condiciones por **debajo de lo normal**.

Bolivia

En Bolivia se esperan condiciones **cerca de lo normal** en el Altiplano y en partes de la Amazonía, y condiciones **sobre lo normal** en el centro del territorio, entre Yungas y Los Valles. Además, zonas puntuales en el norte de la Amazonia prevén precipitaciones por **debajo de lo normal**.

Chile

Se esperan condiciones **cerca de lo normal** entre Coquimbo y Maule; y condiciones por **debajo de lo normal** en el centro y sur del territorio, extendiéndose desde Maule hacia el sur de Chile.



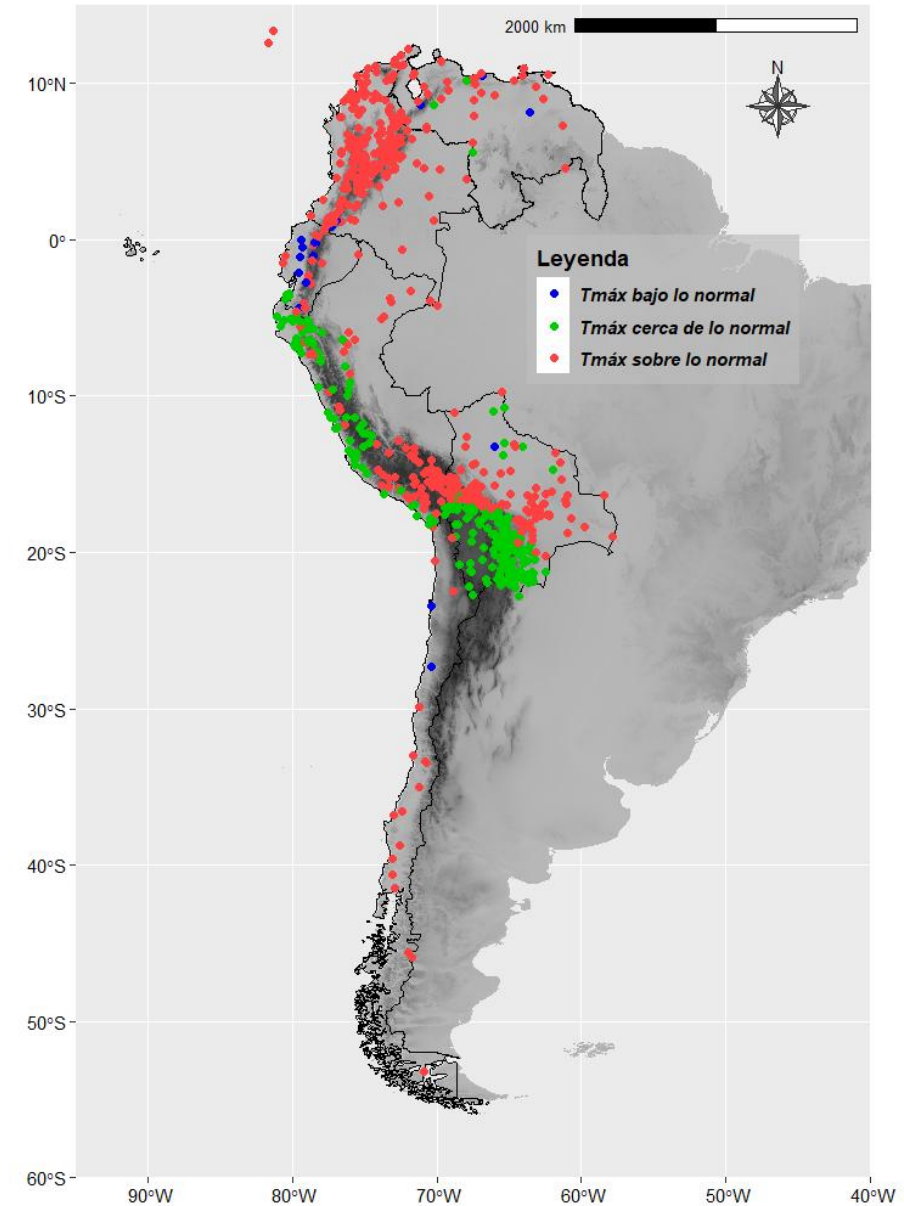
Síntesis Regional: Pronóstico Estacional de Temperatura Máxima

Noviembre 2025 - Enero 2026

Existe una mayor probabilidad de que las **temperaturas máximas estén por encima de lo normal** en gran parte de Venezuela y Colombia, sierra de Ecuador y sierra sur y selva de Perú. También en el oriente de Bolivia y gran parte de Chile.

Mayores probabilidades de **temperaturas máximas cerca de lo normal** en la costa y sierra occidental de Perú, altiplano boliviano y zonas puntuales al norte de Bolivia.

Temperaturas máximas por debajo de lo normal se esperan en zonas puntuales al norte de Venezuela, sierra central de Ecuador y zonas puntuales del norte de Chile.



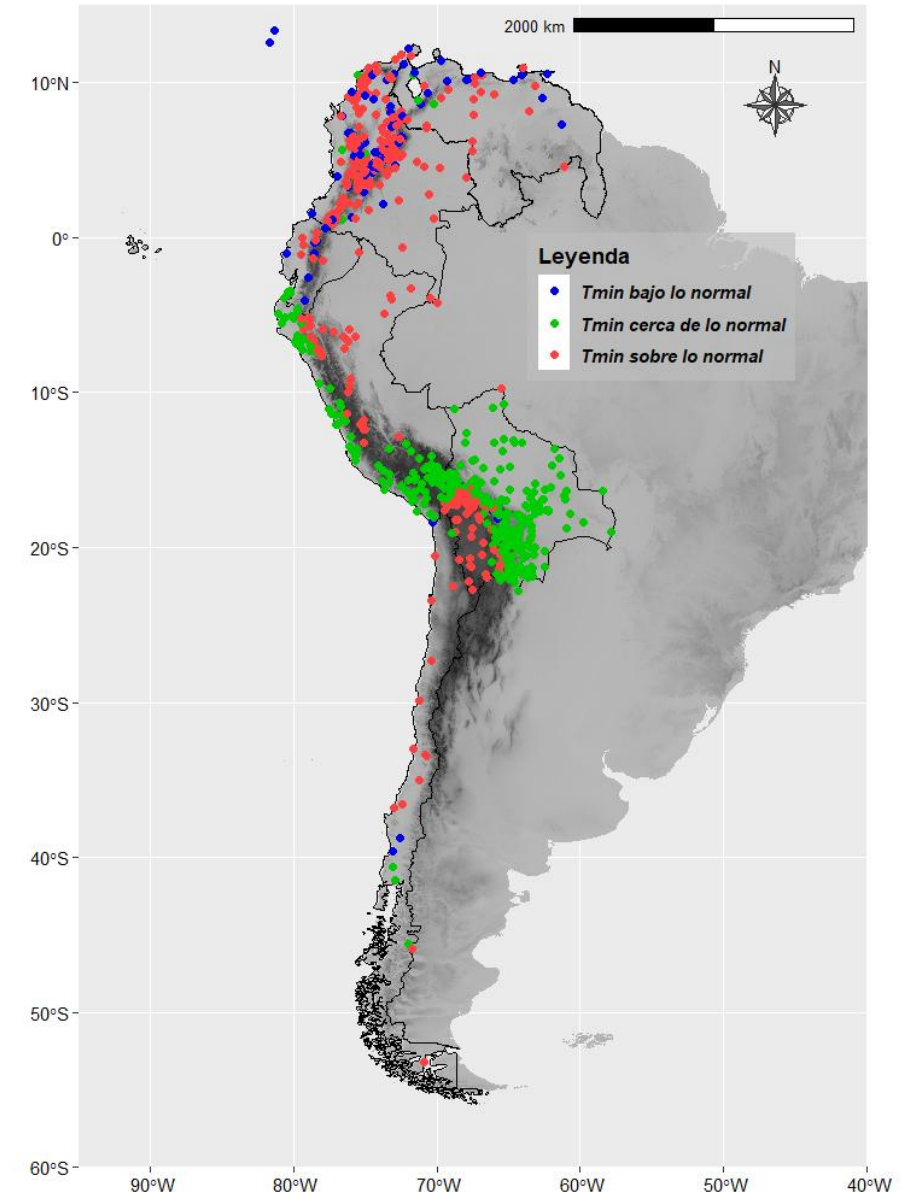
Síntesis Regional: Pronóstico Estacional de Temperatura Mínima

Noviembre 2025 - Enero 2026

Existe una mayor probabilidad de **temperaturas mínimas por encima de lo normal** en gran parte de Venezuela, los Andes y costa del caribe de Colombia, sierra norte de Ecuador, selva y sierra centro-oriental de Perú, sur del altiplano de Bolivia y gran parte de Chile.

Mayores probabilidades de **temperaturas mínimas cerca de lo normal** norte de Colombia, el sur de Ecuador, costa y sierra sur de Perú, así como en gran parte Bolivia y zonas puntuales en el sur de Chile.

Se esperan mayores probabilidades de **temperaturas mínimas por debajo de lo normal** en la costa de Venezuela, Andes y costa del caribe de Colombia, parte de la sierra de Ecuador y centro-sur de Chile.





FUENTE DE DATOS

Pronósticos estacionales de los Servicios Meteorológicos e Hidrológicos Nacionales de los 6 países.

NOTA DE ADVERTENCIA

El usuario debe considerar esta información como una estimación de las mayores probabilidades de que existan precipitaciones o temperaturas por encima o por debajo del promedio histórico en los tres meses de pronóstico. Es necesario aclarar que no se consideran eventos extremos puntuales y de corta duración.



CIIFEN

“Construyendo resiliencia climática para el desarrollo sostenible”



www.ciifen.org

<https://crc-osa.ciifen.org/>

Si te interesa recibir los boletines de forma periódica, puedes suscribirte aquí:

SUSCRIBIRSE



CIIFEN



@ciifen



CIIFEN



@ciifenorg



CIIFEN

Próxima actualización:

Segunda semana de diciembre